


BRAŠKOV

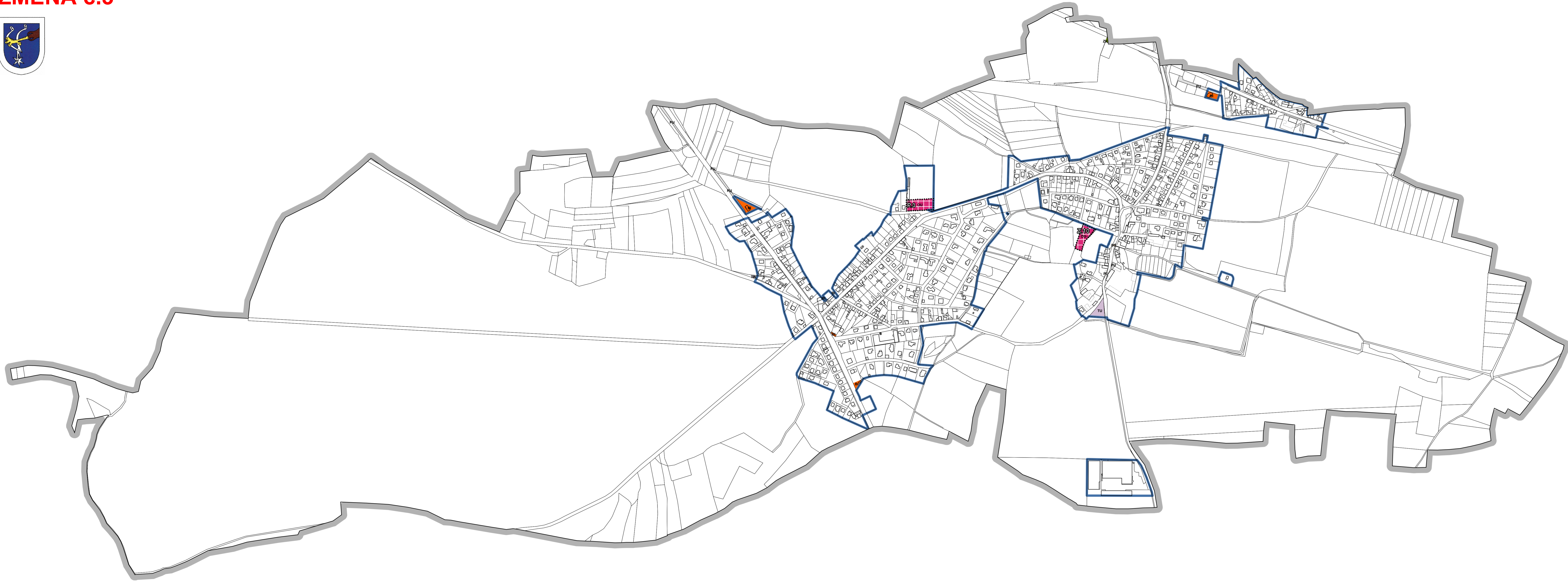

ÚZEMNÍ PLÁN

ZMĚNA č.3



HLAVNÍ VÝKRES

1 : 5 000



HRANICE ÚZEMÍ

- HRANICE ÚZEMÍ OBCE BRAŠKOV
k.ú. Braškov
- ZASTAVĚNÉ ÚZEMÍ OBCE
- ZASTAVITELNÉ PLOCHY
- PLOCHY PŘESTAVBY

PLOCHY S ROZDÍLNÝM ZPŮSOBEM VYUŽITÍ

- PLOCHY BYDLENÍ
bydlení individuální
- PLOCHY OBČANSKÉHO VYBAVENÍ
občanské vybavení všeobecné
- PLOCHY TECHNICKÉ INFRASTRUKTURY
technická infrastruktura všeobecná
- PLOCHY TECHNICKÉ INFRASTRUKTURY
vodní hospodářství
- PLOCHY DOPRAVNÍ INFRASTRUKTURY
doprava silniční
- PLOCHY VEŘEJNÝCH PROSTRANSTVÍ
veřejná prostranství všeobecná
- PLOCHY ZELENĚ
zeleň krajinná

ZÁZNAM O ÚČINNOSTI	
Orgánem opávaného orgánu, který změnu územního plánu vydal:	Zastupitelstvo obce Braškov
Datum nabytí účinnosti:	8.10.2024
Jméno a příjmení, funkce a podpis oprávněné úřední osoby pořizovatele:	Ing. Vladimír Ortlb starosta obce
Ótisk úředního razítka:	

Změna územního plánu č. 3 Obce Braškov byla
spolufinancována z prostředků státního rozpočtu ČR,
z programu Ministerstva pro místní rozvoj ČR.



MINISTERSTVO
PRO MÍSTNÍ
ROZVOJ ČR

Objednavatel Obec BRAŠKOV
Pořizovatel Obecní úřad Braškov
Zpracovatel Ing. arch. MILIČ MARYŠKA
Datum 2024

BRAŠKOV - k.ú. Braškov
ÚZEMNÍ PLÁN - ZMĚNA č.3

HLAVNÍ VÝKRES

měřítko : 1 : 5 000

B