


BRAŠKOV

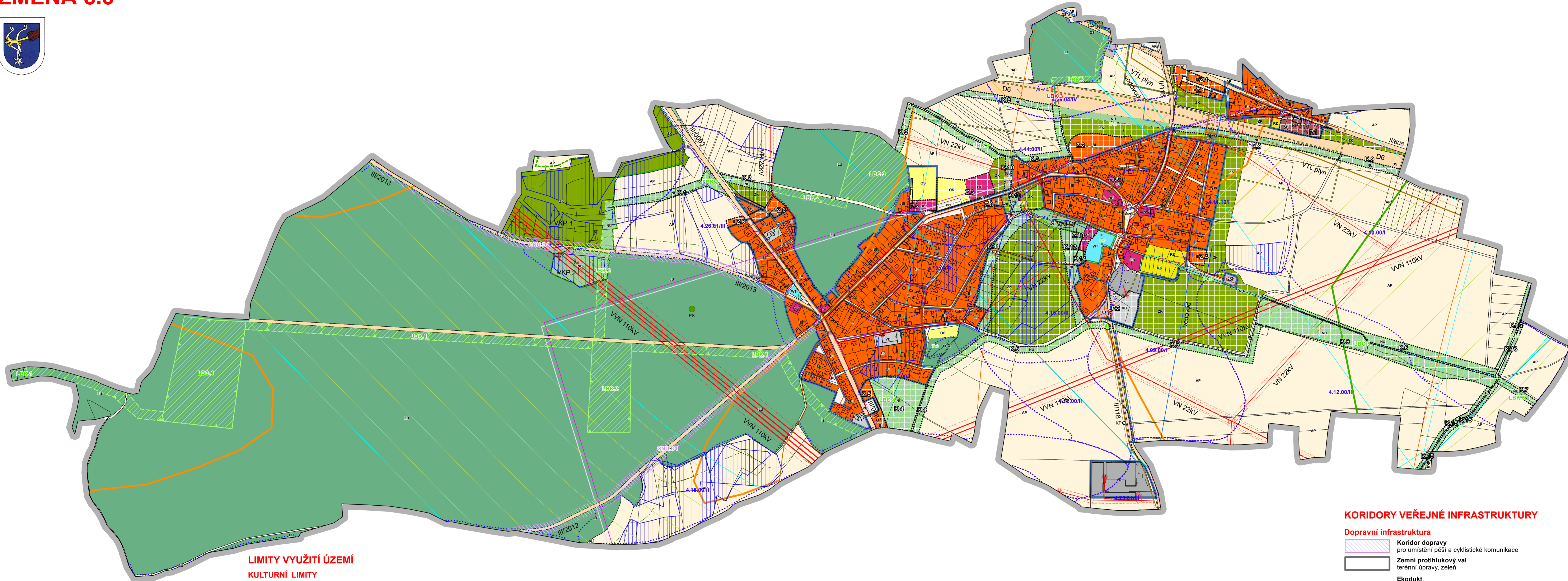
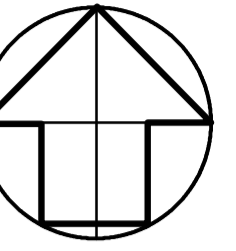
ÚZEMNÍ PLÁN

ZMĚNA č.3



KOORDINAČNÍ VÝKRES

1 : 5 000



HRANICE ÚZEMÍ

- HRANICE ÚZEMÍ OBCE BRAŠKOV
k.ú. Braškov
- ZASTAVĚNÉ ÚZEMÍ OBCE
- ZASTAVITELNÉ PLOCHY
- PLOCHY PŘESTAVBY
- PLOCHY ZMĚN V KRAJINĚ

PLOCHY S ROZDÍLNÝM ZPŮSOBEM VYUŽITÍ

- BI PLOCHY BYDLENÍ
bydlení individuální
- SU PLOCHY SMÍŠENÉ OBYTNÉ
smíšené obytné všeobecné
- OU PLOCHY OBČANSKÉHO VYBAVENÍ
občanské vybavení všeobecné
- OS PLOCHY OBČANSKÉHO VYBAVENÍ
občanské vybavení - sport
- RZ PLOCHY REKREACE
rekreace - zahradkářské osady
- TU PLOCHY TECHNICKÉ INFRASTRUKTURY
technická infrastruktura všeobecná
- TW PLOCHY TECHNICKÉ INFRASTRUKTURY
vodní hospodářství
- VL PLOCHY VÝROBY A SKLADOVÁNÍ
výroba lehká
- VD PLOCHY VÝROBY A SKLADOVÁNÍ
výroba drobná a služby
- DS PLOCHY DOPRAVNÍ INFRASTRUKTURY
doprava silniční
- PU PLOCHY VEŘEJNÝCH PROSTRANSTVÍ
veřejná prostranství všeobecná
- ZK PLOCHY ZELENÉ
zeleň krajinná
- LU PLOCHY LESNÍ
lesní všeobecné
- LU.Z PLOCHY LESNÍ
lesní zvláštního určení
- NU PLOCHY PŘÍRODNÍ
přírodní všeobecné
- WT PLOCHY VODNÍ A VODOHOSPODÁŘSKÉ
vodní a vodních toků
- AP PLOCHY ZEMĚDĚLSKÉ
pole a trvalé travní porosty

KORIDORY VEŘEJNÉ INFRASTRUKTURY

- Dopravní infrastruktura**
- Koridor dopravy
pro umístění pěší a cyklistické komunikace
 - Zemní protihlukový val
terénní úpravy, zeleň
 - Ekodukt
most přes dálnici

ÚZEMNÍ SYSTÉM EKOLOGICKÉ STABILITY

- BIOCENTRUM LOKÁLNÍ - LBC
- BIOKORIDOR LOKÁLNÍ - LBK
- BIOKORIDOR LOKÁLNÍ - LBK
ekodukt - návrh
- INTERAKČNÍ PRVEK - IP
hranice

LIMITY VYUŽITÍ ÚZEMÍ

KULTURNÍ LIMITY

Ochrana památek

- Kulturní památky - KP
registrované
- Archeologická zóna - AZ
zóna s předpokladem archeologických nálezů

PŘÍRODNÍ LIMITY

Ochrana přírody a krajiny, ochrana lesa

- Významný krajinný prvek - VKP
- návrh
- Prvky krajinného rázu
- Památné stromy - PS
- Hranice biochory
- Vzdálenost 50 m od okraje lesa
(pozemků určených k plnění lesa - PUPFL)

Ochrana vod

- Hranice ochranného pásma vodního zdroje - VZ

Zemědělský půdní fond

- 5.29.14/III Kód BPEJ / Třída ochrany ZPF
- Hranice BPEJ
- Investice do ZPF
provedená meliorace

TECHNICKÉ LIMITY

Dopravní infrastruktura

- Ochranná pásma silnic
- Ochranná pásma letiště Kladno
- Ochranné pásmo letiště Praha/Ruzyně
s výškovým omezením staveb
- Ochranné pásmo letiště Praha/Ruzyně
se zákazem laserových zařízení A a B

Technická infrastruktura

- VVN 110 kV nadzemní elektrická vedení (s ochranným pásmem)
stav
- VN 22 kV nadzemní elektrická vedení (s ochranným pásmem)
stav
- VN 22 kV nadzemní elektrická vedení (s ochranným pásmem)
návrh
- VN kabelová elektrická vedení
stav
- VTL plyn (s bezpečnostním pásmem)
stav
- STL plyn
stav
- Vodovod
stav
- Kanalizace
stav
- Komunikační vedení
stav

OBRANA STÁTU

Celé správní území obce je zájmovým územím Ministerstva obrany ČR z hlediska povolání vyjmenovaných staveb

Správní území obce je situováno v ochranném pásmu radiolokačního zařízení Ministerstva obrany ČR

Objednatel	Obec BRAŠKOV
Pořizovatel	Obecní úřad Braškov
Zpracovatel	Ing. arch. MILIČ MARYŠKA
Datum	2024
BRAŠKOV - k.ú. Braškov	
ODŮVODNĚNÍ ZMĚNY ÚZEMNÍHO PLÁNU	
KOORDINAČNÍ VÝKRES	měřítko : 1 : 5 000

D