


BRAŠKOV

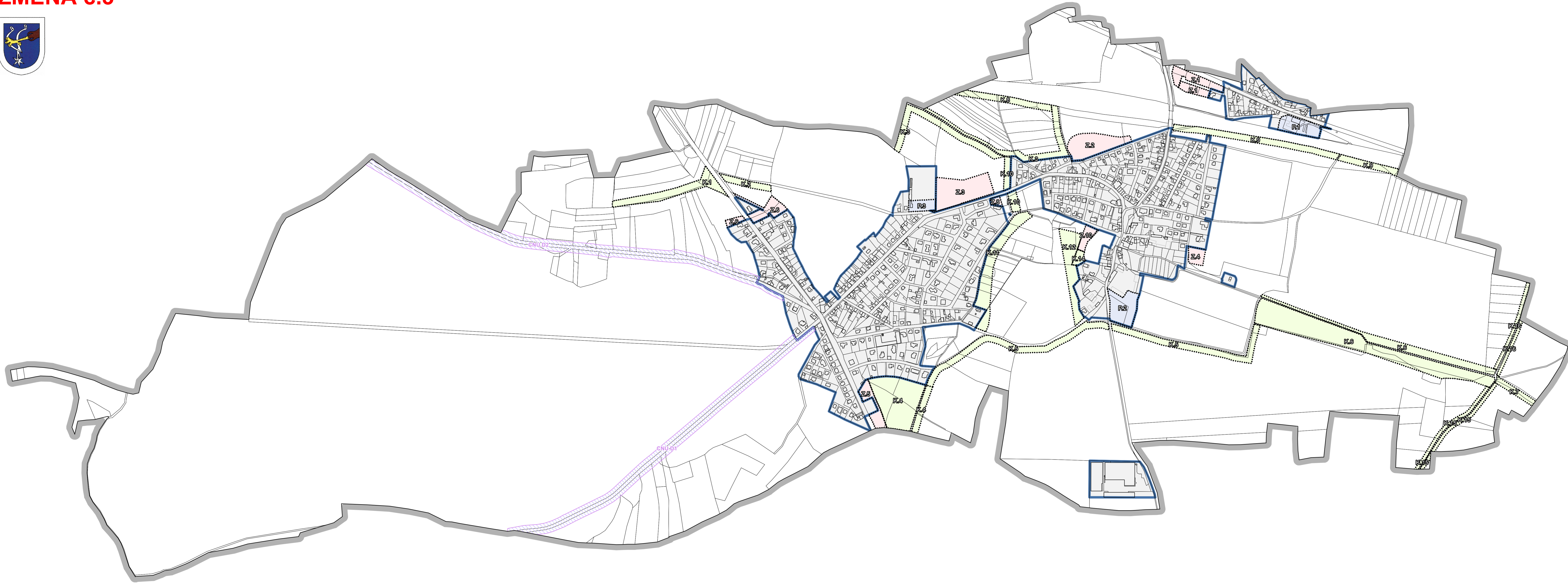
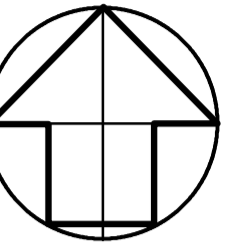
ÚZEMNÍ PLÁN

ZMĚNA č.3



VÝKRES ZÁKLADNÍHO ČLENĚNÍ ÚZEMÍ

1 : 5 000



HRANICE ÚZEMÍ

- HRANICE ÚZEMÍ OBCE BRAŠKOV
k.ú. Braškov
- ZASTAVĚNÉ ÚZEMÍ OBCE
- Z.2 ZASTAVITELNÉ PLOCHY
- P.2 PLOCHY PŘESTAVBY
- P.4 PLOCHY ZMĚN V KRAJINĚ
- CNU-D1 Koridor dopravy pro umístění pěší a cyklistické komunikace

ZÁZNAM O ÚČINNOSTI	
Označení orgánu, který změnu územního plánu vydal:	Zastupitelstvo obce Braškov
Datum nabytí účinnosti:	
Jméno a příjmení, funkce a podpis oprávněné úřední osoby pořizovatele:	Ing. Vladimír Ortlb starosta obce
Otisk úředního razítka:	

Objednavatel: Obec BRAŠKOV
Pořizovatel: Obecní úřad Braškov
Zpracovatel: Ing. arch. MILIČ MARYŠKA
Datum: 2024

BRAŠKOV - k.ú. Braškov
ÚZEMNÍ PLÁN - ZMĚNA č.3

VÝKRES ZÁKLADNÍHO ČLENĚNÍ ÚZEMÍ

měřítko : 1 : 5 000

A1