


BRAŠKOV

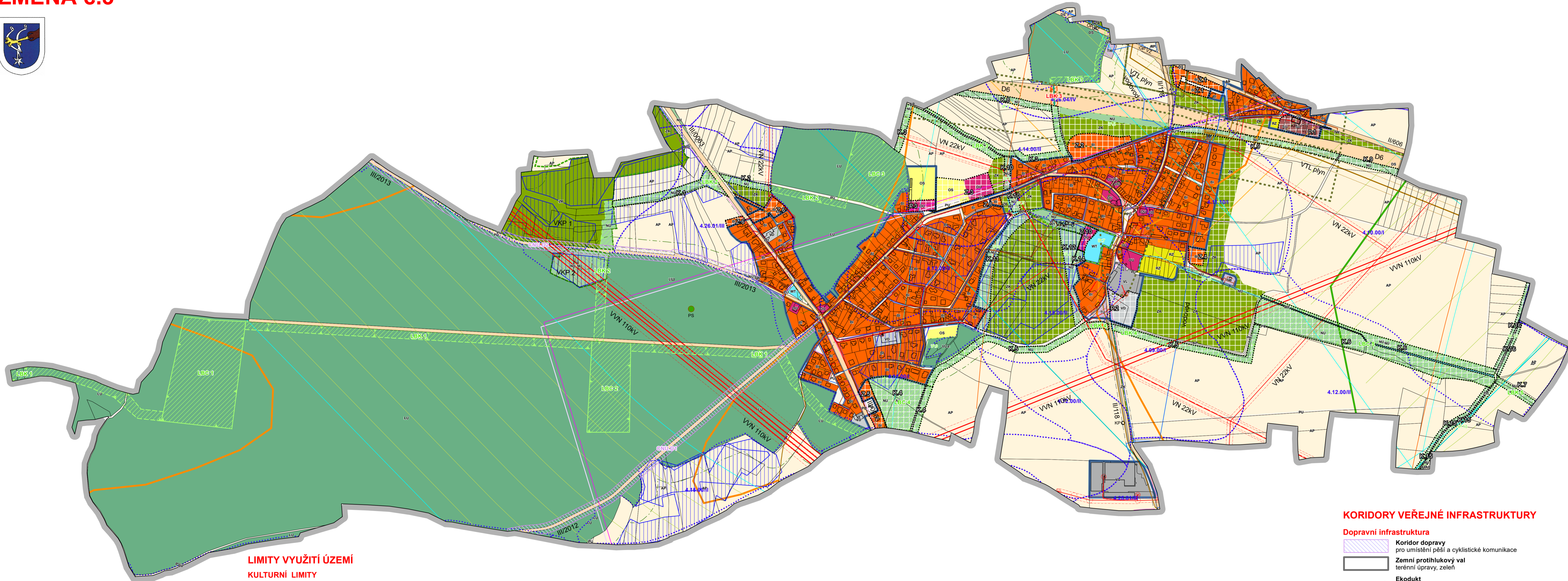
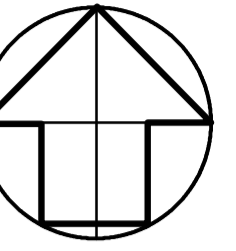
ÚZEMNÍ PLÁN

ZMĚNA č.3



KOORDINAČNÍ VÝKRES

1 : 5 000



LIMITY VYUŽITÍ ÚZEMÍ

KULTURNÍ LIMITY

Ochrana památek

- Kulturní památky - KP registrované
- Archeologická zóna - AZ zóna s předpokladem archeologických nálezů

PŘÍRODNÍ LIMITY

Ochrana přírody a krajiny, ochrana lesa

- Významný krajinný prvek - VKP - návrh
- Prvky krajinného rázu
- Památné stromy - PS
- Hranice biochory
- Vzdálenost 50 m od okraje lesa (pozemků určených k plnění lesa - PUPFL)

Ochrana vod

- Hranice ochranného pásma vodního zdroje - VZ

Zemědělský půdní fond

- 5.29.14/III Kód BPEJ / Třída ochrany ZPF
- Hranice BPEJ
- Investice do ZPF provedená meliorace

TECHNICKÉ LIMITY

Dopravní infrastruktura

- Ochranná pásma silnic
- Ochranné pásmo letiště Praha/Ruzyně
- Ochranné pásmo letiště s výškovým omezením staveb
- Ochranné pásmo letiště se zákazem laserových zařízení

Technická infrastruktura

- VVN 110 kV nadzemní elektrická vedení (s ochranným pásmem) stav
- VN 22 kV nadzemní elektrická vedení (s ochranným pásmem) stav
- VN 22 kV nadzemní elektrická vedení (s ochranným pásmem) návrh
- VN kabelová elektrická vedení stav
- VTL plyn (s bezpečnostním pásmem) stav
- STL plyn stav
- Vodovod stav
- Kanalizace stav
- Komunikační vedení stav

OBRANA STÁTU

Celé správní území obce je zájmovým územím Ministerstva obrany ČR z hlediska povolání vyjmenovaných staveb

Správní území obce je situováno v ochranném pásmu radiolokačního zařízení Ministerstva obrany ČR

KORIDORY VEŘEJNÉ INFRASTRUKTURY

Dopravní infrastruktura

- Koridor dopravy pro umístění pěší a cyklistické komunikace
- Zemní protihlukový val terénní úpravy, zeleň
- Ekodukt most přes dálnici

HRANICE ÚZEMÍ

- HRANICE ÚZEMÍ OBCE BRAŠKOV k.ú. Braškov
- ZASTAVĚNÉ ÚZEMÍ OBCE
- ZASTAVITELNÉ PLOCHY
- PLOCHY PŘESTAVBY
- PLOCHY ZMĚN V KRAJINĚ

PLOCHY S ROZDÍLNÝM ZPŮSOBEM VYUŽITÍ

- BI PLOCHY BYDLENÍ bydlení individuální
- SU PLOCHY SMÍŠENÉ OBYTNÉ smíšené obytné všeobecné
- OU PLOCHY OBČANSKÉHO VYBAVENÍ občanské vybavení všeobecné
- OS PLOCHY OBČANSKÉHO VYBAVENÍ občanské vybavení - sport
- RZ PLOCHY REKREACE rekreace - zahradkářské osady
- TU PLOCHY TECHNICKÉ INFRASTRUKTURY technická infrastruktura všeobecná
- TW PLOCHY TECHNICKÉ INFRASTRUKTURY vodní hospodářství
- VL PLOCHY VÝROBY A SKLADOVÁNÍ výroba lehká
- VD PLOCHY VÝROBY A SKLADOVÁNÍ výroba drobná a služby
- DS PLOCHY DOPRAVNÍ INFRASTRUKTURY doprava silniční
- PU PLOCHY VEŘEJNÝCH PROSTRANSTVÍ veřejná prostranství všeobecná
- ZK PLOCHY ZELENÉ zeleň krajinná
- LU PLOCHY LESNÍ lesní všeobecné
- LU.Z PLOCHY LESNÍ lesní zvláštního určení
- NU PLOCHY PŘÍRODNÍ přírodní všeobecné
- WT PLOCHY VODNÍ A VODOHOSPODÁŘSKÉ vodní a vodních toků
- AP PLOCHY ZEMĚDĚLSKÉ pole a trvalé travní porosty

ÚZEMNÍ SYSTÉM EKOLOGICKÉ STABILITY

- BIOCENTRUM LOKÁLNÍ - LBC
- BIOKORIDOR LOKÁLNÍ - LBK
- BIOKORIDOR LOKÁLNÍ - LBK ekodukt - návrh
- INTERAKČNÍ PRVEK - IP hranice

Objednatel	Obec BRAŠKOV
Pořizovatel	Obecní úřad Braškov
Zpracovatel	Ing. arch. MILIČ MARYŠKA
Datum	2023
BRAŠKOV - k.ú. Braškov	
ODŮVODNĚNÍ ZMĚNY ÚZEMNÍHO PLÁNU	
KOORDINAČNÍ VÝKRES	měřítko : 1 : 5 000

D