


BRAŠKOV

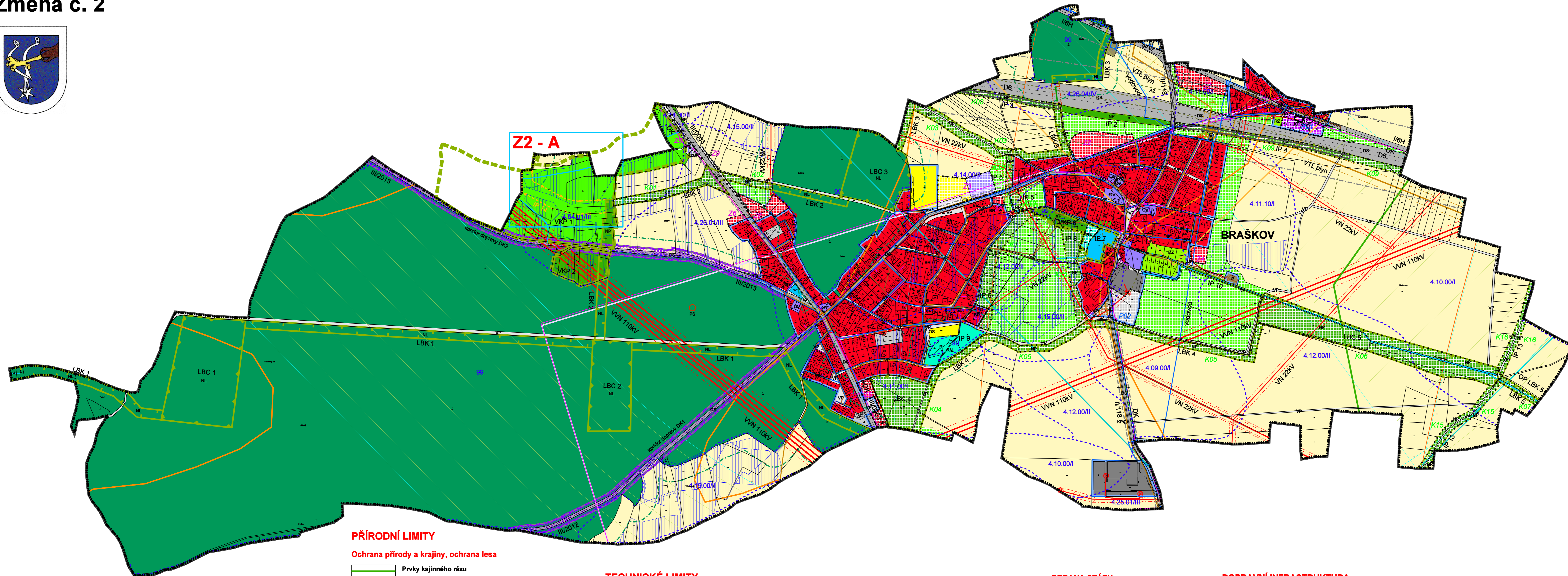
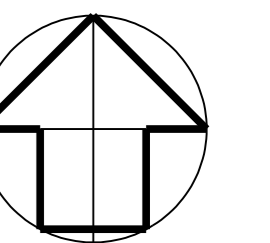
ÚZEMNÍ PLÁN

Změna č. 2



KOORDINAČNÍ VÝKRES

1 : 5 000



HRANICE ÚZEMÍ

	HRANICE ÚZEMÍ OBCE BRAŠKOV k.ú. Braškov
	HRANICE ZASTAVĚNÉHO ÚZEMÍ
	ZASTAVITELNÉ PLOCHY
	PLOCHY PŘESTAVBY
	PLOCHY ZMĚN V KRAJINĚ
	OZNAČENÍ LOKALIT s vyznačenými změnami

PLOCHY S ROZDÍLNÝM ZPŮSOBEM VYUŽITÍ

BR	PLOCHY BYDLENÍ v rodinných domech
OV	PLOCHY OBČANSKÉHO VYBAVENÍ veřejná infrastruktura, komerční zařízení
OS	PLOCHY OBČANSKÉHO VYBAVENÍ sportovní a tělovýchovné
VP	PLOCHY VEŘEJNÝCH PROSTRANSTVÍ
DS	PLOCHY DOPRAVNÍ INFRASTRUKTURY silniční
RZ	PLOCHY REKREACE zahradkářské osady, zahrady
RN	PLOCHY REKREACE veřejná zelen, sportovní zařízení
VD	PLOCHY VÝROBY A SKLADOVÁNÍ drobná výroba
VS	PLOCHY VÝROBY A SKLADOVÁNÍ lehký průmysl
T	PLOCHY TECHNICKÉ INFRASTRUKTURY
S	PLOCHY SMÍŠENÉ OBYTNÉ
NV	PLOCHY VODNÍ
NP	PLOCHY PŘÍRODNÍ
NS	PLOCHY SMÍŠENÉ
NL	PLOCHY LESNÍ
NZ	PLOCHY ZEMĚDĚLSKÉ

PŘÍRODNÍ LIMITY

Ochrana přírody a krajiny, ochrana lesa

- Prvky krajinného rázu
- Významný krajinný prvek - VKP návrh
- Památné stromy - PS
- Hranice blochory
- Vzdálenost 50 m od okraje lesa

Ochrana vod

- Hranice ochranného pásma vodního zdroje - VZ

Zemědělský půdní fond

- 4.26.01/III Kód BPEJ / Třída ochrany ZPF
- Hranice BPEJ
- Investice do ZPF provedená meliorace

TECHNICKÉ LIMITY

Dopravní infrastruktura

- Ochranná pásma silnic
- Ochranná pásma letišť Praha/Ruzyň
- Ochranné pásmo letišť s výškovým omezením staveb
- Ochranné pásmo letišť se zákazem laserových zařízení

Technická infrastruktura

- VVN 110kV nadzemní elektrická vedení stav
- VN 22kV nadzemní elektrická vedení stav
- VN 22kV nadzemní elektrická vedení návrh
- VN kabelová elektrická vedení stav
- VTL plyn stav
- STL plyn stav
- Vodovod stav
- Kanalizace stav
- Komunikační vedení stav

OBRANA STÁTU

Celé správní území obce je zájmovým územím Ministerstva obrany ČR z hlediska povolování výjmenovaných druhů staveb. Správní území obce je situováno v ochranném pásmu radiolokačního zařízení Ministerstva obrany ČR.

DOPRAVNÍ INFRASTRUKTURA

- Koridory dopravy pro umístění pěší a cyklistické komunikace
- Zemní protihlukový val terénní úpravy, zeleň
- Ekodukt most přes dálnici

ÚZEMNÍ SYSTÉM EKOLOGICKÉ STABILITY

- Biocentrum lokální - LBC upravená hranice
- Biokoridor lokální - LBK upravená hranice
- Interakční prvek - IP upravená hranice
- Interakční prvek - IP ruší se

LIMITY VYUŽITÍ ÚZEMÍ

KULTURNÍ LIMITY

Ochrana památek

- Kulturní památky - KP registrované
- Archeologická zóna - AZ zóna s předpokladem archeologických nálezů

Objednavatel : Obec BRAŠKOV
 Polžovatel : Obecní úřad Braškov
 Zpracovatel : Ing. arch. MILIČ MARYŠKA
 Datum : 2022

BRAŠKOV - k.ú. Braškov
Odůvodnění Změny č. 2

KOORDINAČNÍ VÝKRES

měřítko : 1 : 5 000

D