


BRAŠKOV

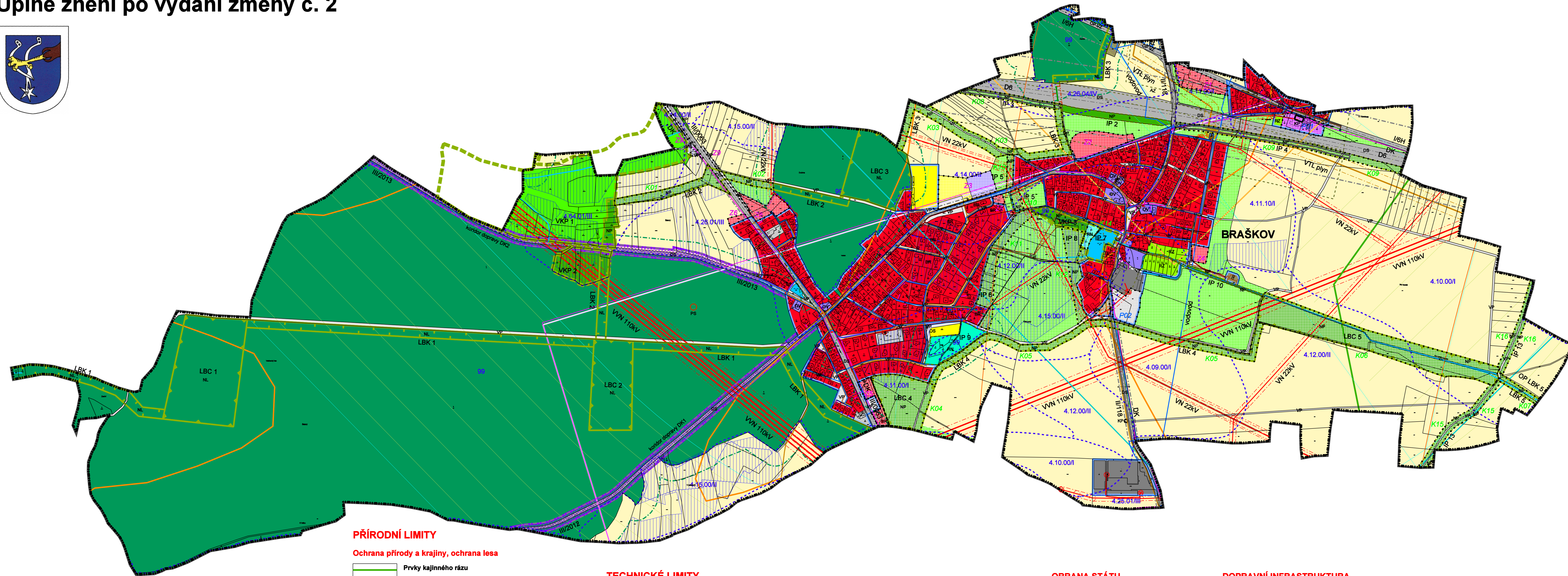
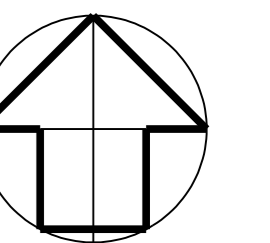
ÚZEMNÍ PLÁN

Úplné znění po vydání změny č. 2



KOORDINAČNÍ VÝKRES

1 : 5 000



HRANICE ÚZEMÍ

	HRANICE ÚZEMÍ OBCE BRAŠKOV k.ú. Braškov
	HRANICE ZASTAVĚNÉHO ÚZEMÍ
	ZASTAVITELNÉ PLOCHY
	PLOCHY PŘESTAVBY
	PLOCHY ZMĚN V KRAJINĚ

PLOCHY S ROZDÍLNÝM ZPŮSOBEM VYUŽITÍ

BR	PLOCHY BYDLENÍ v rodinných domech
OV	PLOCHY OBČANSKÉHO VYBAVENÍ veřejná infrastruktura, komerční zařízení
OS	PLOCHY OBČANSKÉHO VYBAVENÍ sportovní a tělovýchovné
VP	PLOCHY VEŘEJNÝCH PROSTRANSTVÍ
DS	PLOCHY DOPRAVNÍ INFRASTRUKTURY silniční
RZ	PLOCHY REKREACE zahradkářské osady, zahrady
RN	PLOCHY REKREACE veřejná zeleň, sportovní zařízení
VD	PLOCHY VÝROBY A SKLADOVÁNÍ drobná výroba
VS	PLOCHY VÝROBY A SKLADOVÁNÍ lehký průmysl
T	PLOCHY TECHNICKÉ INFRASTRUKTURY
S	PLOCHY SMÍŠENÉ OBYTNÉ
NV	PLOCHY VODNÍ
NP	PLOCHY PŘÍRODNÍ
NS	PLOCHY SMÍŠENÉ
NL	PLOCHY LESNÍ
NZ	PLOCHY ZEMĚDĚLSKÉ

PŘÍRODNÍ LIMITY

Ochrana přírody a krajiny, ochrana lesa

	Prvky krajinného rázu
	Významný krajinný prvek - VKP návrh
	Památné stromy - PS
	Hranice blochory
	Vzdálenost 50 m od okraje lesa

Ochrana vod

	Hranice ochranného pásma vodního zdroje - VZ
--	--

Zemědělský půdní fond

	Kód BPEJ / Třída ochrany ZPF
	Hranice BPEJ
	Investice do ZPF provedená meliorace

TECHNICKÉ LIMITY

Dopravní infrastruktura

	Ochranná pásma silnic
	Ochranná pásma letišť Praha/Ruzyň
	Ochranné pásmo letišť s výškovým omezením staveb
	Ochranné pásmo letišť se zákazem laserových zařízení

Technická infrastruktura

	VVN 110kV nadzemní elektrická vedení stav
	VN 22kV nadzemní elektrická vedení stav
	VN 22kV nadzemní elektrická vedení návrh
	VN kabelová elektrická vedení stav
	VTL plyn stav
	STL plyn stav
	Vodovod stav
	Kanalizace stav
	Komunikační vedení stav

OBRANA STÁTU

Celé správní území obce je zájmovým územím Ministerstva obrany ČR z hlediska povolování výjimečných druhů staveb. Správní území obce je situováno v ochranném pásmu radiolokačního zařízení Ministerstva obrany ČR.

DOPRAVNÍ INFRASTRUKTURA

	Koridory dopravy pro umístění pěší a cyklistické komunikace
	Zemní protihlukový val terénní úpravy, zeleň
	Ekodukt most přes dálnici

ÚZEMNÍ SYSTÉM EKOLOGICKÉ STABILITY

	Biocentrum lokální - LBC upravená hranice
	Biokoridor lokální - LBK upravená hranice
	Interakční prvek - IP upravená hranice

LIMITY VYUŽITÍ ÚZEMÍ

KULTURNÍ LIMITY

Ochrana památek

	Kulturní památky - KP registrované
	Archeologická zóna - AZ zóna s předpokladem archeologických nálezů

Objednavatel : Obec BRAŠKOV
 Polžizovatel : Obecní úřad Braškov
 Zpracovatel : Ing. arch. MILIČ MARYŠKA
 Datum : 2022

BRAŠKOV - k.ú. Braškov
ODŮVODNĚNÍ ÚZEMNÍHO PLÁNU
 Úplné znění po vydání změny č. 1
 KOORDINAČNÍ VÝKRES měřítko : 1 : 5 000

D