


BRAŠKOV

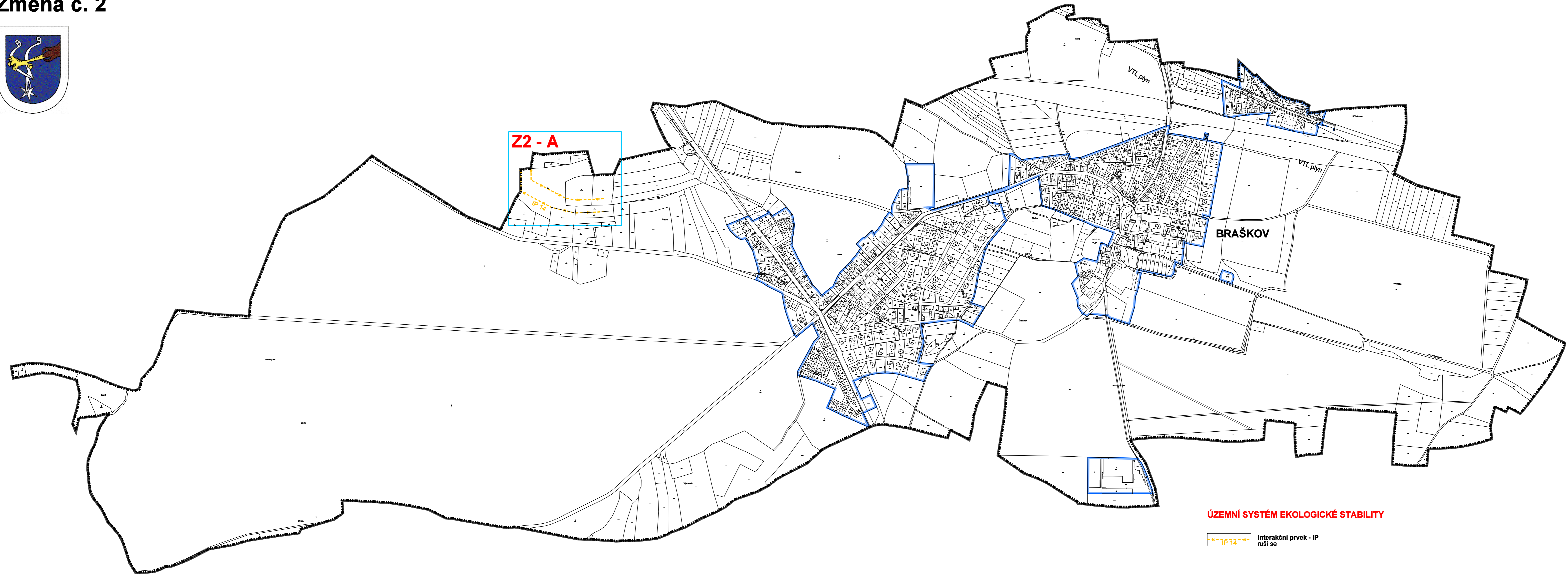
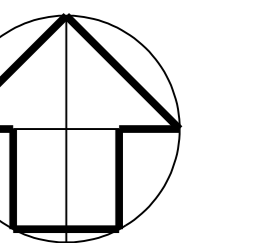
ÚZEMNÍ PLÁN

Změna č. 2



HLAVNÍ VÝKRES

1 : 5 000



HRANICE ÚZEMÍ

HRANICE ÚZEMÍ OBCE BRAŠKOV
k.ú. Braškov

HRANICE ZASTAVĚNÉHO ÚZEMÍ

OZNAČENÍ LOKALIT
s vyznačenými změnami

Z2-A

ÚZEMNÍ SYSTÉM EKOLOGICKÉ STABILITY

Interakční prvek - IP
ruší se

Objednavatel : Obec BRAŠKOV
Pořizovatel : Obecní úřad Braškov
Zpracovatel : Ing. arch. MILIČ MARYŠKA
Datum : 2022

BRAŠKOV - k.ú. Braškov
ÚZEMNÍ PLÁN - ZMĚNA č. 2

HLAVNÍ VÝKRES

měřítko : 1 : 5 000

B