


BRAŠKOV


ÚZEMNÍ PLÁN

Úplné znění po vydání změny č. 1

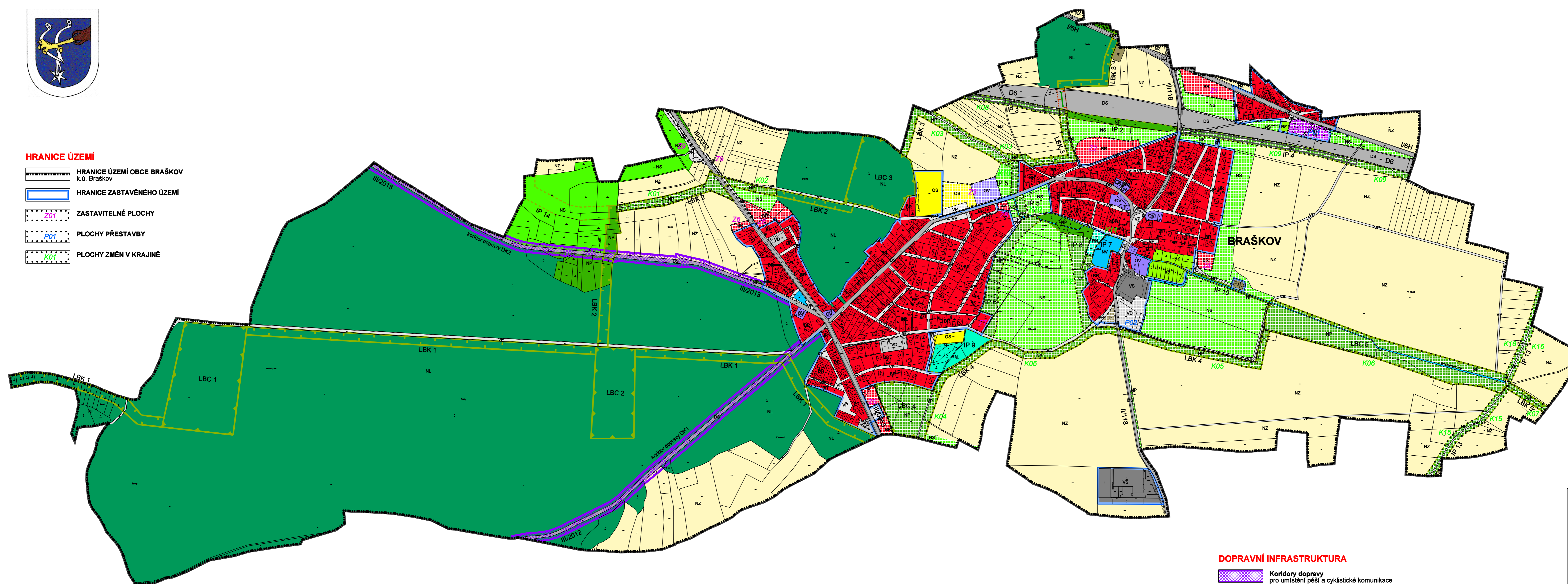


HLAVNÍ VÝKRES

1 : 5 000



- HRANICE ÚZEMÍ**
- HRANICE ÚZEMÍ OBCE BRAŠKOV k.ú. Braškov
 - HRANICE ZASTAVĚNÉHO ÚZEMÍ
 - ZASTAVITELNÉ PLOCHY
 - PLOCHY PŘESTAVBY
 - PLOCHY ZMĚN V KRAJINĚ



PLOCHY S ROZDÍLNÝM ZPŮSOBEM VYUŽITÍ

- PLOCHY BYDLENÍ v rodinných domech
- PLOCHY OBČANSKÉHO VYBAVENÍ veřejná infrastruktura, komerční zařízení
- PLOCHY OBČANSKÉHO VYBAVENÍ sportovní a tělovýchovné
- PLOCHY VEŘEJNÝCH PROSTRANSTVÍ
- PLOCHY DOPRAVNÍ INFRASTRUKTURY silniční
- PLOCHY REKREACE zahradkářské osady, zahrady
- PLOCHY REKREACE veřejná zeleň, sportovní zařízení
- PLOCHY VÝROBY A SKLADOVÁNÍ drobná výroba
- PLOCHY VÝROBY A SKLADOVÁNÍ lehký průmysl
- PLOCHY TECHNICKÉ INFRASTRUKTURY
- PLOCHY SMÍŠENÉ OBYTNÉ
- PLOCHY VODNÍ
- PLOCHY PŘÍRODNÍ
- PLOCHY SMÍŠENÉ
- PLOCHY LESNÍ
- PLOCHY ZEMĚDĚLSKÉ

DOPRAVNÍ INFRASTRUKTURA

- Koridory dopravy pro umístění pěší a cyklistické komunikace
- Zamní protihlukový val terénní úpravy, zeleň
- Ekodukt most přes dálnici

ÚZEMNÍ SYSTÉM EKOLOGICKÉ STABILITY

- Bloccentrum lokální - LBC hranice
- Blokkoridor lokální - LBK hranice
- Interakční prvek - IP hranice

ZÁZNAM O ÚČINNOSTI	
Označení správního orgánu, který územní plán vydal:	Zastupitelstvo obce Braškov
Datum nabytí účinnosti:	
Jméno a příjmení, funkce a podpis oprávněná úřední osoba pořizovatele:	Ing. Vladimír Dráb starosta obce
Otisk úředního razítka:	

Objednavatel:	Obec BRAŠKOV
Pořizovatel:	Obecní úřad Braškov
Zpracovatel:	Ing. arch. MILIČ MARYŠKA
Datum:	2018
BRAŠKOV - k.ú. Braškov	
ÚZEMNÍ PLÁN - úplné znění po vydání změny č. 1	
HLAVNÍ VÝKRES	měřítko : 1 : 5 000

B