


BRAŠKOV

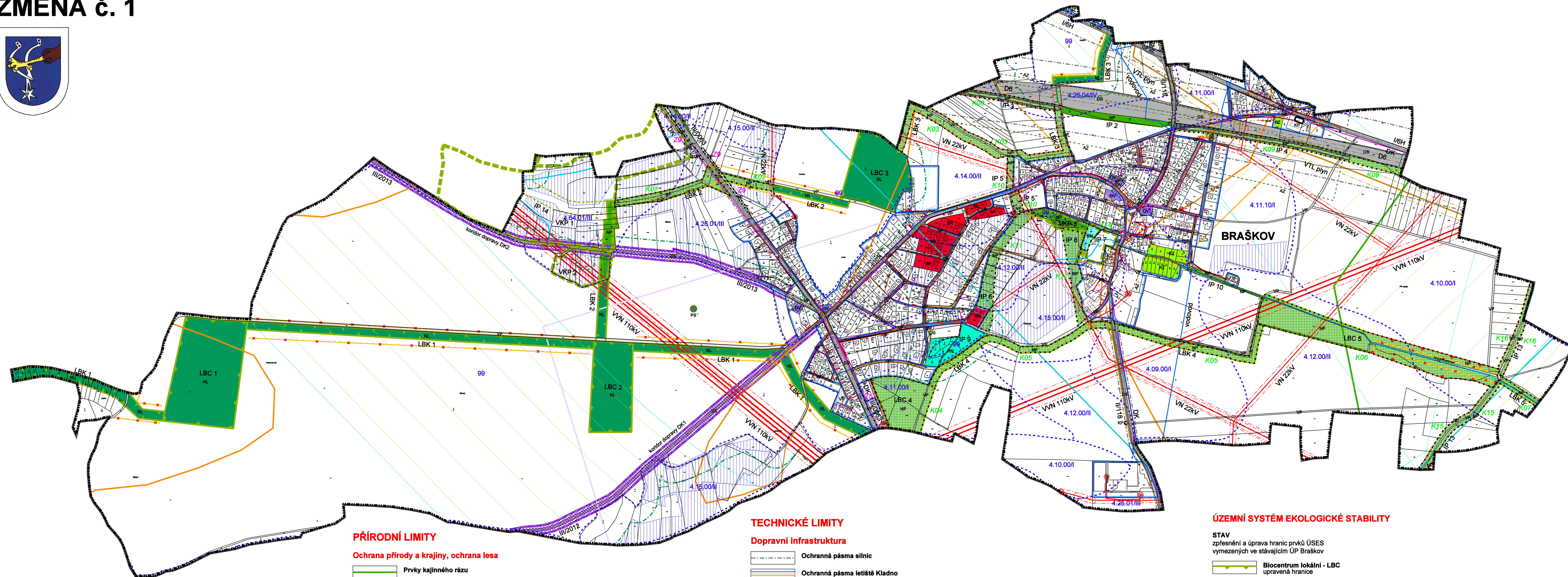
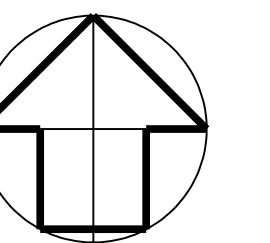
ÚZEMNÍ PLÁN

ZMĚNA č. 1



KOORDINAČNÍ VÝKRES

1 : 5 000



HRANICE ÚZEMÍ

- HRANICE ÚZEMÍ OBCE BRAŠKOV k.ú. Braškov
- HRANICE ZASTAVĚNÉHO ÚZEMÍ
- ZASTAVITELNÉ PLOCHY
- PLOCHY ZMĚN V KRAJINĚ

PLOCHY S ROZDÍLNÝM ZPŮSOBEM VYUŽITÍ

- PLOCHY BYDLENÍ v rodinných domech
- PLOCHY OBČANSKÉHO VYBAVENÍ veřejná infrastruktura, komerční zařízení
- PLOCHY OBČANSKÉHO VYBAVENÍ sportovní a tělovýchovné
- PLOCHY VEŘEJNÝCH PROSTRANSTVÍ
- PLOCHY DOPRAVNÍ INFRASTRUKTURY silniční
- PLOCHY REKREACE zahradkářské osady, zahrady
- PLOCHY REKREACE veřejná zelen, sportovní zařízení
- PLOCHY PŘÍRODNÍ
- PLOCHY LESNÍ
- PLOCHY ZEMĚDĚLSKÉ

DOPRAVNÍ INFRASTRUKTURA

- Koridory dopravy pro umístění pěší a cyklistické komunikace
- Zemní protihlukový val terénní úpravy, zelen
- Ekokodukt most přes dálnici

PŘÍRODNÍ LIMITY

Ochrana přírody a krajiny, ochrana lesa

- Prvky krajinného rázu
- Významný krajinný prvek - VKP návrh
- Památné stromy - PS
- Hranice blochory
- Vzdálenost 50 m od okraje lesa

Ochrana vod

- Hranice ochranného pásma vodního zdroje - VZ

Zemědělský půdní fond

- 4.26.01/III Kód BPEJ / Třída ochrany ZPF
- Hranice BPEJ
- Investice do ZPF provedená meliorace

TECHNICKÉ LIMITY

Dopravní infrastruktura

- Ochranná pásma silnic
- Ochranná pásma letišť Kladno

Technická infrastruktura

- VVN 110kV nadzemní elektrická vedení stav
- VN 22kV nadzemní elektrická vedení (s ochranným pásmem) stav
- VN 22kV nadzemní elektrická vedení (s ochranným pásmem) návrh
- VN kabelová elektrická vedení stav
- VTL plyn stav
- STL plyn stav
- Vodovod stav
- Kanalizace stav
- Komunikační vedení stav

ÚZEMNÍ SYSTÉM EKOLOGICKÉ STABILITY

STAV
zpřesnění a úprava hranic prvků ÚSES vymezených ve stávajícím ÚP Braškov

- Biocentrum lokální - LBC upravená hranice
- Blokoriolokální - LBK upravená hranice
- Interakční prvek - IP upravená hranice
- Blokoriolokální - LBK původní hranice - ruší se

NÁVRH
návrh hranic prvků ÚSES vymezených ve Změně č. 1 ÚP Braškov

- Biocentrum lokální - LBC návrh hranice
- Blokoriolokální - LBK návrh hranice
- Interakční prvek - IP návrh hranice

LIMITY VYUŽITÍ ÚZEMÍ

KULTURNÍ LIMITY

Ochrana památek

- Kulturní památky - KP registrované
- Archeologická zóna - AZ zóna s předpokladem archeologických nálezů

Objednavatel : Obec BRAŠKOV
Pořizovatel : Obecní úřad Braškov
Zpracovatel : Ing. arch. MILIČ MARYŠKA
Datum : 2018

BRAŠKOV - k.ú. Braškov
ODŮVODNĚNÍ ZMĚNY č. 1

KOORDINAČNÍ VÝKRES

měřítko : 1 : 5 000

D