


# BRAŠKOV

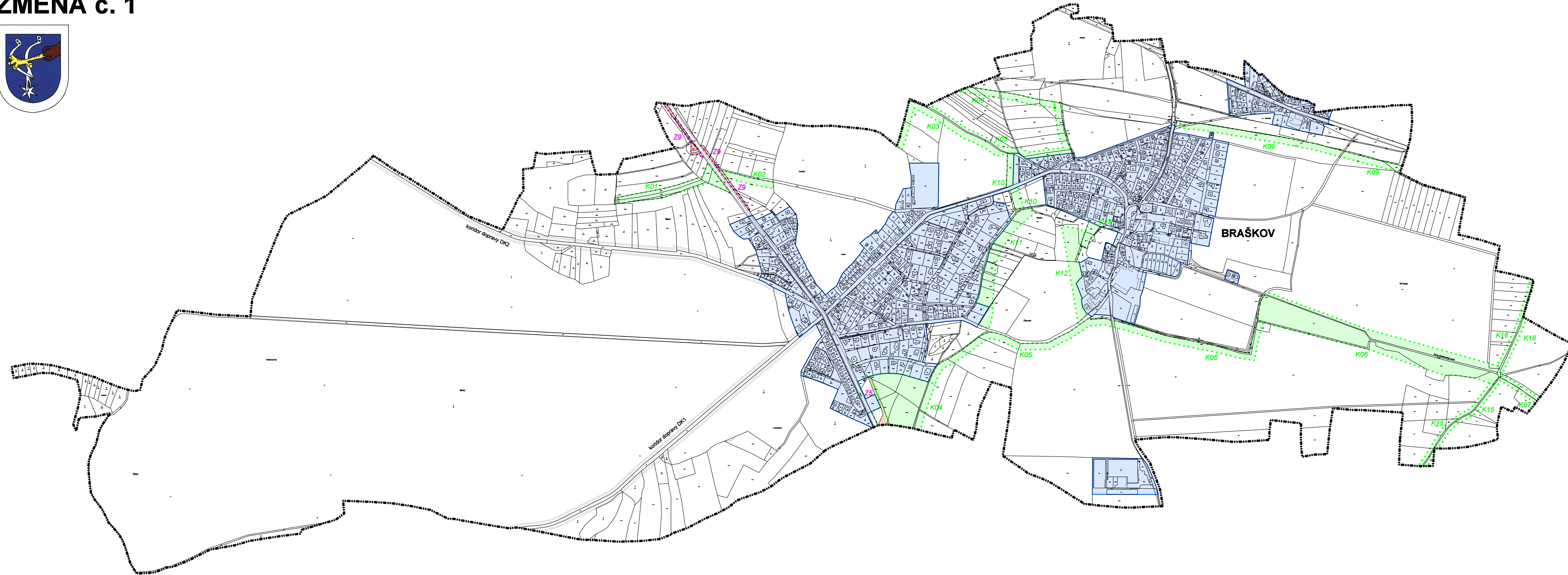
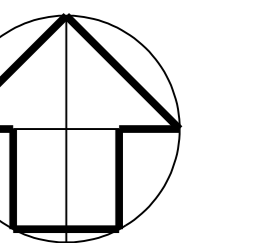
## ÚZEMNÍ PLÁN

### ZMĚNA č. 1



## VÝKRES ZÁKLADNÍHO ČLENĚNÍ ÚZEMÍ

1 : 5 000



#### HRANICE ÚZEMÍ

HRANICE ÚZEMÍ OBCE BRAŠKOV  
k.ú. Braškov

#### ČLENĚNÍ ÚZEMÍ

ZASTAVĚNÉ ÚZEMÍ

ZASTAVITELNÉ PLOCHY  
řešené změnou č. 1

PLOCHY ZMĚN V KRAJINĚ

KORIDORY DOPRAVY  
pro umístění pěší a cyklistické komunikace

Objednavatel : Obec BRAŠKOV  
Pořizovatel : Obecní úřad Braškov  
Zpracovatel : Ing. arch. MILIČ MARYŠKA  
Datum : 2018

**BRAŠKOV** - k.ú. Braškov  
**ÚZEMNÍ PLÁN - ZMĚNA č. 1**

VÝKRES ZÁKLADNÍHO ČLENĚNÍ ÚZEMÍ

měřítko : 1 : 5 000

A