


BRAŠKOV

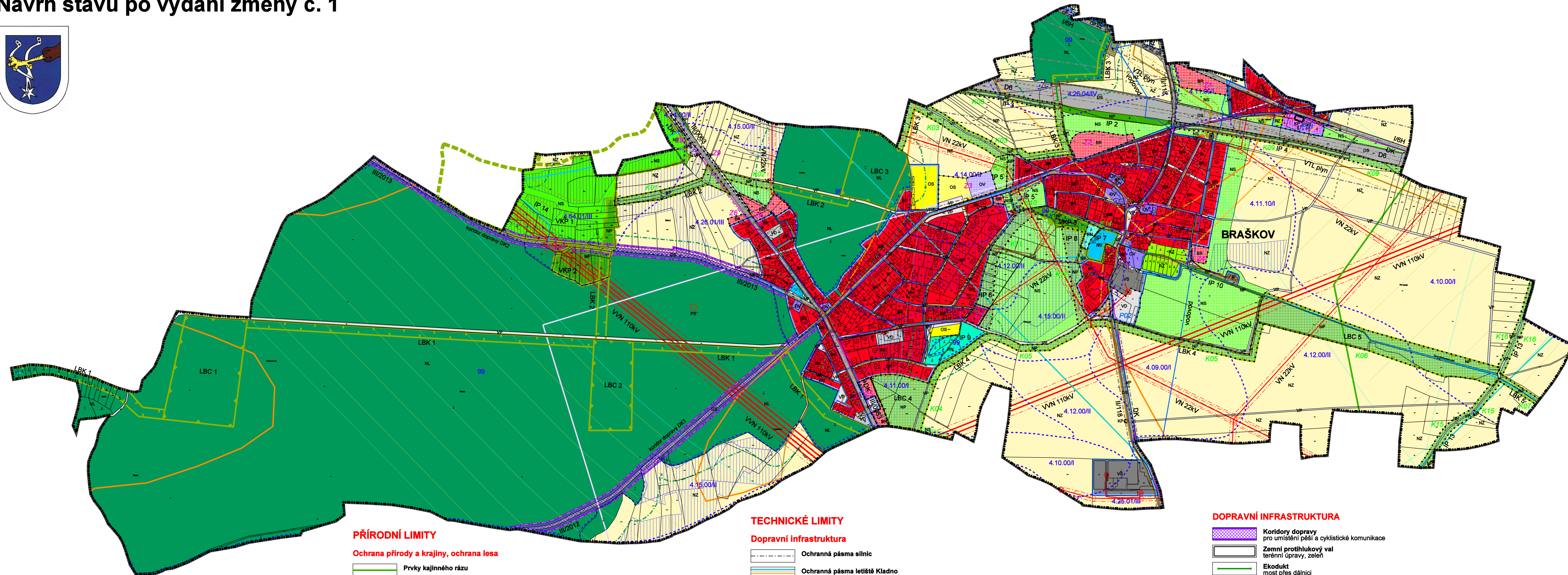
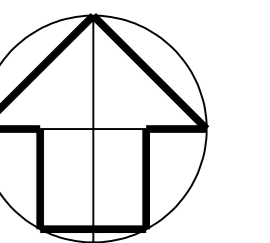
ÚZEMNÍ PLÁN

Návrh stavu po vydání změny č. 1



KOORDINAČNÍ VÝKRES

1 : 5 000



HRANICE ÚZEMÍ

- HRANICE ÚZEMÍ OBCE BRAŠKOV k.ú. Braškov
- HRANICE ZASTAVĚNÉHO ÚZEMÍ
- ZASTAVITELNÉ PLOCHY
- PLOCHY PŘESTAVBY
- PLOCHY ZMĚN V KRAJINĚ

PLOCHY S ROZDÍLNÝM ZPŮSOBEM VYUŽITÍ

- PLOCHY BYDLENÍ v rodinných domech
- PLOCHY OBČANSKÉHO VYBAVENÍ veřejná infrastruktura, komerční zařízení
- PLOCHY OBČANSKÉHO VYBAVENÍ sportovní a tělovýchovné
- PLOCHY VEŘEJNÝCH PROSTRANSTVÍ
- PLOCHY DOPRAVNÍ INFRASTRUKTURY silniční
- PLOCHY REKREACE zahradkářské osady, zahrady
- PLOCHY REKREACE veřejná zelen, sportovní zařízení
- PLOCHY VÝROBY A SKLADOVÁNÍ drobná výroba
- PLOCHY VÝROBY A SKLADOVÁNÍ lehký průmysl
- PLOCHY TECHNICKÉ INFRASTRUKTURY
- PLOCHY SMÍŠENÉ OBYTNÉ
- PLOCHY VODNÍ
- PLOCHY PŘÍRODNÍ
- PLOCHY SMÍŠENÉ
- PLOCHY LESNÍ
- PLOCHY ZEMĚDĚLSKÉ

PŘÍRODNÍ LIMITY

Ochrana přírody a krajiny, ochrana lesa

- Prvky krajinného rázu
- Významný krajinný prvek - VKP návrh
- Památné stromy - PS
- Hranice biochory
- Vzdálenost 50 m od okraje lesa

Ochrana vod

- Hranice ochranného pásma vodního zdroje - VZ

Zemědělský půdní fond

- 4.26.01/III Kód BPEJ / Třída ochrany ZPF
- Hranice BPEJ
- Investice do ZPF provedená meliorace

TECHNICKÉ LIMITY

Dopravní infrastruktura

- Ochranná pásma silnic
- Ochranná pásma letiště Kladno

Technická infrastruktura

- VVN 110kV nadzemní elektrická vedení stav
- VN 22kV nadzemní elektrická vedení (s ochranným pásmem) stav
- VN 22kV nadzemní elektrická vedení (s ochranným pásmem) návrh
- VN kabelová elektrická vedení stav
- VTL plyn stav
- STL plyn stav
- Vodovod stav
- Kanalizace stav
- Komunikační vedení stav

DOPRAVNÍ INFRASTRUKTURA

- Koridory dopravy pro umístění pěší a cyklistické komunikace
- Zemní protihlukový val terénní úpravy, zeleň
- Ekodukt most přes dálnici

ÚZEMNÍ SYSTÉM EKOLOGICKÉ STABILITY

- Biocentrum lokální - LBC upravená hranice
- Biokoridor lokální - LBK upravená hranice
- Interakční prvek - IP upravená hranice

LIMITY VYUŽITÍ ÚZEMÍ

KULTURNÍ LIMITY

Ochrana památek

- Kulturní památky - KP registrované
- Archeologická zóna - AZ zóna s předpokladem archeologických nálezů

Objednavatel : Obec BRAŠKOV
 Polžizovatel : Obecní úřad Braškov
 Zpracovatel : Ing. arch. MILIČ MARYŠKA
 Datum : 2018

BRAŠKOV - k.ú. Braškov
Odůvodnění Změny č. 1
 návrh stavu po vydání změny č. 1
 KOORDINAČNÍ VÝKRES

měřítko : 1 : 5 000

D1